

ЛЕГЕНДА:

- ГРАНИЦА НА ПЛАНСКИ ОПФАТ-П=8067м²
- НАМЕНСКА ЗОНА
- РЕГУЛАЦИОНА ЛИНИЈА
- ГРАНИЦА НА ГРАДЕЖНА ПАРЦЕЛА
- 1.2 НУМЕРАЦИЈА НА ГРАДЕЖНА ПАРЦЕЛА
- ГЛ ГРАДЕЖНА ЛИНИЈА
- ПГЛ ПОМОШНА ГРАДЕЖНА ЛИНИЈА
- ПОВРШИНА ЗА ГРАДБА
- E2 КЛАСА НА НАМЕНА
- Hmax=10.20m ВИСИНА ВО МЕТРИ
- n ВИСИНА ВО КАТОВИ
- 259.60 НИВЕЛАЦИСКИ КОТИ

КЛАСА НА НАМЕНА:

- КМУНАЛНА СУПРАСТРУКТУРА
- E2 -ФОТОВОЛТАИЧНИ ЦЕНТРАЛИ-

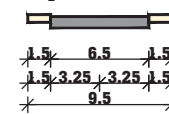
СООБРАЌАЈНИ ПОВРШНИНИ:

- КОЛОВОЗ
- ТРОТОАР

КАРАКТЕРИСТИЧНИ ПРОФИЛИ НА СООБРАЌАЈНИЦИ:

НОВОПЛАНИРАНА СЕРВИСНА УЛ. "З"

пресек "1-1"



ВОДОВИ НА ИНФРАСТРУКТУРА:

- ЗАШТИТНА ЗОНА НА ДАЛЕКОВОД
- 35 КВ ДАЛЕКУВОД

ТЕЛЕФОНСКА ИНСТАЛАЦИЈА

- ПЛАНИРАН ТЕЛЕФОНСКИ ВОД

ВОДОВОД И КАНАЛИЗАЦИЈА

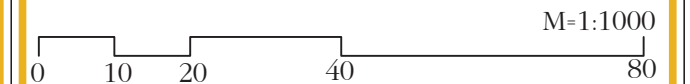

- Ф80 ПЛАНИРАН ВОДОВОД
- ППХ ПРОТИВПОЖАРЕН ХИДРАНТ
- Ф250 ПЛАНИРАНА ФЕК. КАНАЛИЗАЦИЈА
- Ф300 ПЛАНИРАНА АТМОСВ. КАНАЛИЗАЦИЈА

БИЛАНСНИ ПОКАЗАТЕЛИ-Планирана состојба		
КЛАСА НА НАМЕНА	Површина м ²	Процент %
E2-комунална супраструктура	8112	100.00%
ВКУПНО	8112	100.00%

ЛУПД за КП.Бр. 4510 КО ДЕМИР КАПИЈА, ОПШТИНА ДЕМИР КАПИЈА - П=8067м ²										
Нумерација на градежна парцела	Класа на намена	Комплетна класа на намена	Максимална висина	Катност	Површина на градежно парцела (м ²)	Максимална површина за градеба (м ²)	Вкупна површина за градеба (м ²)	Процент на изграденост %	Потребен број паркинзи	Меств-но парцела
01	E2	*	15.00 м	П	8067 м ²	4804 м ²	4804 м ²	59.55%		
ВКУПНО					8067 м²	4804 м²	4804 м²	59.55%		

*согласно табела 2 од Правилникот за стандарди нормативи за Урбанистичко планирање (Сл. Весник на РМ, Бр.142/15, 217/15, 222/15, 228/15, 35/16, 99/16 и 134/16)
 Согласно член 59 од Правилникот за Стандарди и нормативи за урбанистичко планирање(Сл.Весник на РМ,Бр.142/15, 217/15, 222/15, 228/15, 35/16, 99/16 и 134/16)

**ЛОКАЛНА УРБАНИСТИЧКА ПЛАНСКА ДОКУМЕНТАЦИЈА
 ЗА КП.БР.4510,
 КО ДЕМИР КАПИЈА,
 ОПШТИНА ДЕМИР КАПИЈА
 ПЛАНСКА ДОКУМЕНТАЦИЈА
 М = 1 : 1000**



ПРЕТПРИЈАТИЕ ЗА ПРОЕКТИРАЊЕ И ИЗРАБОТКА НА УРБАНИСТИЧКИ ПЛАНОВИ
ДИМЕР г.о. С К О П Ј Е
 ЛИЦЕНЦА БРОЈ: 0019

НАРАЧАТЕЛ: ОПШТИНА ДЕМИР КАПИЈА

ЛОКАЛНА УРБАНИСТИЧКА ПЛАНСКА ДОКУМЕНТАЦИЈА ЗА КП. БР.4510, КО ДЕМИР КАПИЈА, ОПШТИНА ДЕМИР КАПИЈА

СИНТЕЗЕН ПЛАН (Планска документација)

ПЛАНЕР ПОТПИСНИК:
БЛАГОЈА РАДЕВСКИ, г.п.а. Овластување бр. 0.0104

ОБЛАСТЕН ПЛАНЕР:
ЛИЛЈАНА РАДЕВСКА, г.п.а. Овластување бр. 0.0105

ОБЛАСТЕН ПЛАНЕР:
ЉУБИЦА ТОФИЛОВСКА, г.п.а. Овластување бр. 0.0406

УПРАВИТЕЛ: **БЛАГОЈА РАДЕВСКИ г.п.а**

ТЕХ.БРОЈ:	МЕСТО:	ДАТА:	РАЗМЕР:	ЛИСТ БРОЈ:
164/2014	СКОПЈЕ	ОКТОМВРИ 2016 год.	1:1000	05